






DRUH POVRCHU ÚZEMÍ: NEZPEVNĚNÝ – LES, ZATRAVNĚNÁ PLOCHA  
KRAJ – JIHOOMORAVSKÝ  
OKRES – HODONÍN  
KATASTRÁLNÍ ÚZEMÍ – HODONÍN



D.1 PDPS

Souřadnicový systém: S - JTSK Výškový systém: Bpv		   		 Majdalenky 19, 638 00 Brno Tel. fax: 545 222 037 E-mail: info@rusar.cz
Hlavní inženýr projektu:	Ing. Jaromír RUŠAR			
Zodpovědný projektant:	Ing. Křtislav RUŠAR			
Vypracoval:	Ing. Petra STROUHALOVÁ			
Kontroloval:	Ing. Radoslav HOLÝ			
Kraj:	Jihomoravský	Datum:	02/2021	
Zadavatel:	Město Hodonín	Formát:	8 A4	
Název akce:	<b>Hodonín - přemostění silnice I/55 - lávka pro cyklisty a chodce</b> <b>SO 201 - LÁVKA PRO CYKLISTY A CHODCE</b>	Měřítko:	1:500/50	
		Účel:	PDPS	
		Čís.zakaz.:	48 - 2020	
		Archivní čís.:	17 - 2020	
Název přílohy:	<b>PODÉLNÝ PROFIL</b>		Čís.soupravy: <b>02</b>	